

Mäeeraldise piir

Mäeeraldise teenindusmaa piir


Ploki piir (aT - aktiivne tarbevaru)

Keskmine uuringuaegne veetase (abs kõrgus 23,2 m)

Kaevandamisel jäetav nõlvatevik ja selle nõlvus
Veepealne nõlvus 1:2 vastab kaldele 25...26°
Veealune nõlvus 1:5 vastab kaldele 12°

Peraküla-Joanni
82603:001:0067


Katastriüksuse nimi, piir ja tunnus



Teekaitsevöönd



Elektripaigaldise kaitsevöönd



Maaparandushoiuala




Ülipeeneteraline liiv



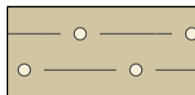
Peeneteraline liiv



Jämedateraline liiv




Kruusakas liiv




Moreen



Savi



Saviliiv



Märkused:

- Kõrgused EH2000 süsteemis.
- Kasutatud tarkvara: Bentley PowerCivil for Baltics V8i (litsents: 70000661800020).

Objekti nimetus ja aadress	Joonise sisu	Graafiline lisa 2 / 3
Päraküla liivakarjäär Pärnu maakond, Pärnu linn	Geoloogilised läbilõiked I-I' ... II-II'	
Loa omanik	K.A.T. & Ko. Savi tn 42, 80040 Pärnu rk.katko@gmail.com	Mõõtkava H 1 : 2000 V 1 : 100
OÜ Inseneribüroo STEIGER Männiku tee 104, 11216 Tallinn +372 668 1011, info@steiger.ee	Koostas Tauri Põldema /allkirjastatud digitaalselt/	Kuupäev 24.10.2025
	Kinnitas Erki Vaguri /allkirjastatud digitaalselt/	Töö nr 24/4825